



**КОМИТЕТ ИМУЩЕСТВЕННЫХ ОТНОШЕНИЙ  
АДМИНИСТРАЦИИ ПЕРМСКОГО МУНИЦИПАЛЬНОГО ОКРУГА**

**РЕШЕНИЕ**

о размещении объектов № 1736

Пермский край  
Пермский округ

28.06.2024

Комитет имущественных отношений администрации Пермского муниципального округа разрешает Акционерному обществу «Газпром газораспределение Пермь» (ИНН 5902183841, ОГРН 2125902017723, почтовый адрес: 614000, г. Пермь, ул. Петропавловская, 43)

размещение объекта «газопровод давлением до 1,2 Мпа, для размещения которого не требуется разрешения на строительство»

на землях муниципальная собственность

на срок 1 год

Местоположение: Пермский край, Пермский муниципальный округ, д. Мостовая (Сылвенское с/п), ул. Прибрежная, дом 20-а

Приложение: схема предполагаемых к использованию земель или части земельного участка.

Особые условия использования:

1. При размещении объекта учесть параметры ширины проезда улично-дорожной сети, во избежание сужения полосы отвода дороги.
2. Получение разрешения на производство земляных работ.

Заместитель председателя комитета



М.В. Королева

# Схема предполагаемых к использованию земель или части земельного участка

Объект: Газопровод давлением до 1.2 Мпа, для размещения которого не требуется разрешения на строительство

Местоположение: расположенных по адресу: Пермский край, м.о. Пермский, д. Мостовая (Сылвенское с/п), ул. Прибрежная, дом 20-а

Площадь земель или части земельного участка, кв.м.: 1334

Категория земель: земли населенных пунктов

Вид разрешенного использования: -

Описание границ смежных землепользователей:





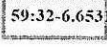
От точки n1 до точки n4 - земельный участок с кадастровым номером 59:32:1940001:209

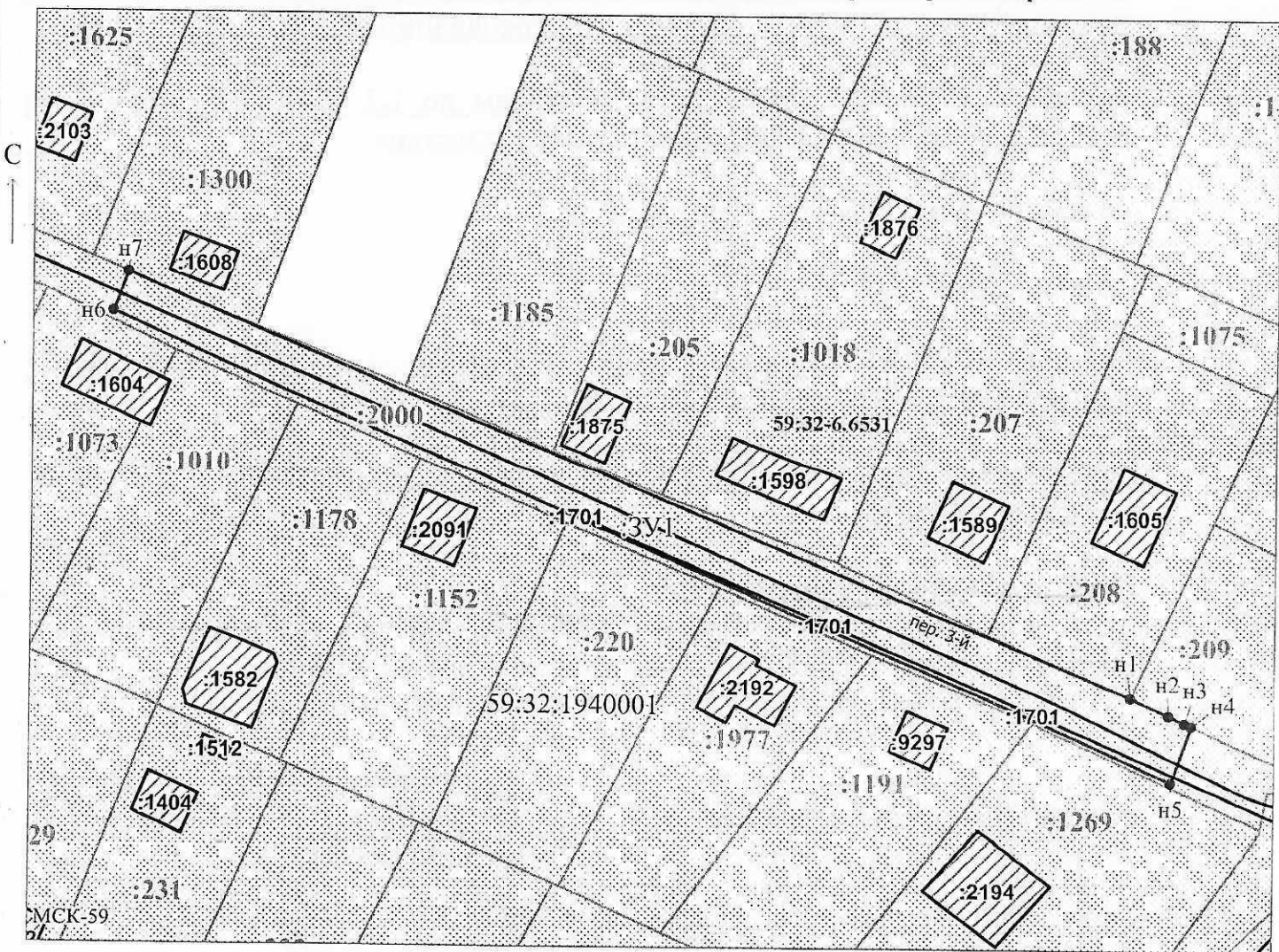
От точки n4 до точки n1 - земельный участок с кадастровым номером 59:32:1940001:2000

Каталог координат, м


№ точки границы	X	Y
n1	515150.05	2260758.57
n2	515147.42	2260764.33
n3	515146.36	2260766.66
n4	515145.89	2260767.71
n5	515137.54	2260764.68
n6	515207.33	2260606.59
n7	515213.22	2260608.91
n1	515150.05	2260758.57

### Условные обозначения:

-  - предполагаемый участок земель, на которых планируется размещение объекта
-  :209 - границы и номер земельного участка, сведения о которых внесены в ЕГРН
-  :1605 - границы и номер объекта капитального строительства, сведения о которых внесены в ЕГРН
-  - граница кадастрового квартала
-  59:32-6.6531 - зоны с особыми условиями использования территории, сведения о которых внесены в ЕГРН
- :ЗУ1 - обозначение запрашиваемого земельного участка
- n1 - характеристическая точка границ земель или части земельного участка
- 59:32:1940001 - номер кадастрового квартала



Масштаб 1:500

Заявитель:  / Егошина И.В.  
МП (подпись, расшифровка подписи)

(для юридических лиц  
и индивидуальных предпринимателей)